






# TUMAČ PLANSKOG ZNAKOVLJA


## [OB-1-1] Obuhvat prostornog plana





[OB-1-1-5001] Obuhvat prostornog plana

## [IS-4-1] Vodoopskrba i drugo korištenje voda

 [IS-4-1-1001]  
Vodoopskrbni cjevovod  
državnog značaja s  
pripadajućim građevinama  
i uređajima





 [IS-4-1-5001]  
Vodoopskrbni cjevovod s  
pripadajućim građevinama  
i uređajima




[IS-4-1-5201] (VV) Vodna  
građevina za vodoopskrbu

## [IS-4-2] Otpadne i oborinske vode


 [IS-4-2-2001] Cjevovod za  
javnu odvodnju područnog  
(regionalnog) značaja s  
pripadajućim građevinama  
i uređajima



 [IS-4-2-5003]  
Cjevovod/kanal za  
odvodnju oborinskih voda  
s pripadajućim  
građevinama i uređajima



[IS-4-2-5107] (Oi) Ispust u  
prijemnik


 [IS-4-2-5001] Cjevovod za  
javnu odvodnju s  
pripadajućim građevinama  
i uređajima




[IS-4-2-5105] (Oc) Crpna  
stanica



## [IS-4-3] Uređenje vodotoka i voda

 [IS-4-3-5201] Regulacijska i zaštitna vodna građevina s pripadajućim građevinama i uređajima



## [IS-4-4] Melioracijska odvodnja

REPUBLIKA HRVATSKA  
LIČKO-SENJSKA ŽUPANIJA, OPĆINA PERUŠIĆ

Naziv prostornog plana:

## Urbanistički plan uređenja naselja Perušić

Naziv kartografskog prikaza prostornog plana:

2.4. Vodnogospodarski sustav

Mjerilo prikaza:

1:5000

Vrsta postupka:

Postupak izrade i donošenja izmjene i dopune prostornog plana

Faza izrade plana:

Prijedlog prostornog plana za javnu raspravu

Oznaka revizije plana:

Odluka o izradi prostornog plana:

Odluka o izradi izmjene i dopune Urbanističkog plana uređenja naselja Perušić (Službeni glasnik Općine Perušić broj 1/25, 4/25)

Javna rasprava:

Javna rasprava provodi se od 14.07.2026. do zaključno s danom 21.07.2026.

Javni uvid:

od 14.07.2026. godine do 21.07.2026. godine, na lokaciji: Trg popa Marka Mesića 2, Perušić, 9:00-13:00

Javno izlaganje:

dana 14.07.2026. godine, na lokaciji: Općinska vijećnica, Trg popa Marka Mesića 2, Perušić, 11:00

Nositelj izrade prostornog plana:

Ličko-senjska županija, Općina Perušić  
Jedinstveni upravni odjel

Odgovorna osoba nositelja izrade:

PROČELNICA  
Nada Marijanović mag.ing.silv.

Tijelo koje donosi prostorni plan:

Ličko-senjska županija, Općina Perušić  
Općinsko vijeće

Predsjednik tijela koje donosi prostorni plan:

PREDSJEDNIK OPĆINSKOG VIJEĆA  
Milorad Vidmar

Stručni izrađivač prostornog plana:

AKTERACIJA d.o.o.  
Zagreb, Ulica Matije Divkovića 67  
OIB: 20048183022

Odgovorna osoba stručnog izrađivača:

DIREKTOR  
Ivan Kapović mag.ing.arch.

Odgovorni voditelj izrade:

Ivan Kapović mag.ing.arch.

Stručni tim:

Ivan Kapović mag.ing.arch.  
Nina Kelava dipl.ing.arh.  
dr.sc. Filip Šrajer dipl.ing.arh.  
dr.sc. Ante Senjanović dipl.ing.arh.  
Ana Kunst dipl.ing.arh.  
Valentina Šerbec dipl.ing.arh.univ.spec.arch.  
Ana Stamičar mag.ing.prosp.arch.

Lucija Baričević mag.ing.prosp.arch.  
Igor Jutrović univ.mag.ing.prosp.arch.  
Darko Tripunovski univ.bacc.geogr.  
Dan Lou Dautović univ.mag.geogr.  
Patrik Kostić univ.bacc.ing.prosp.arch.  
Mihael Zubak

Naziv prostornog plana:

## Urbanistički plan uređenja naselja Perušić

Naziv kartografskog prikaza prostornog plana:

2.4. Vodnogospodarski sustav

Mjerilo prikaza:

1:5000

Vrsta postupka:

Postupak izrade i donošenja izmjene i dopune prostornog plana

Faza izrade plana:

Prijedlog prostornog plana za javnu raspravu

Oznaka revizije plana:

### Prostor za digitalni potpis

Odgovorna osoba nositelja izrade:

PROČELNICA

Nada Marijanović mag.ing.silv.

Odgovorna osoba stručnog izrađivača:

DIREKTOR

Ivan Kapović mag.ing.arch.

Odgovorni voditelj izrade:

Ivan Kapović mag.ing.arch.